

Утверждена

Постановлением Администрации Южского муниципального района

(наименование документа об утверждении, включая наименования

органов государственной власти или органов местного

самоуправления, принявших решение об утверждении схемы

или подписавших соглашение о перераспределении земельных участков)

от

№

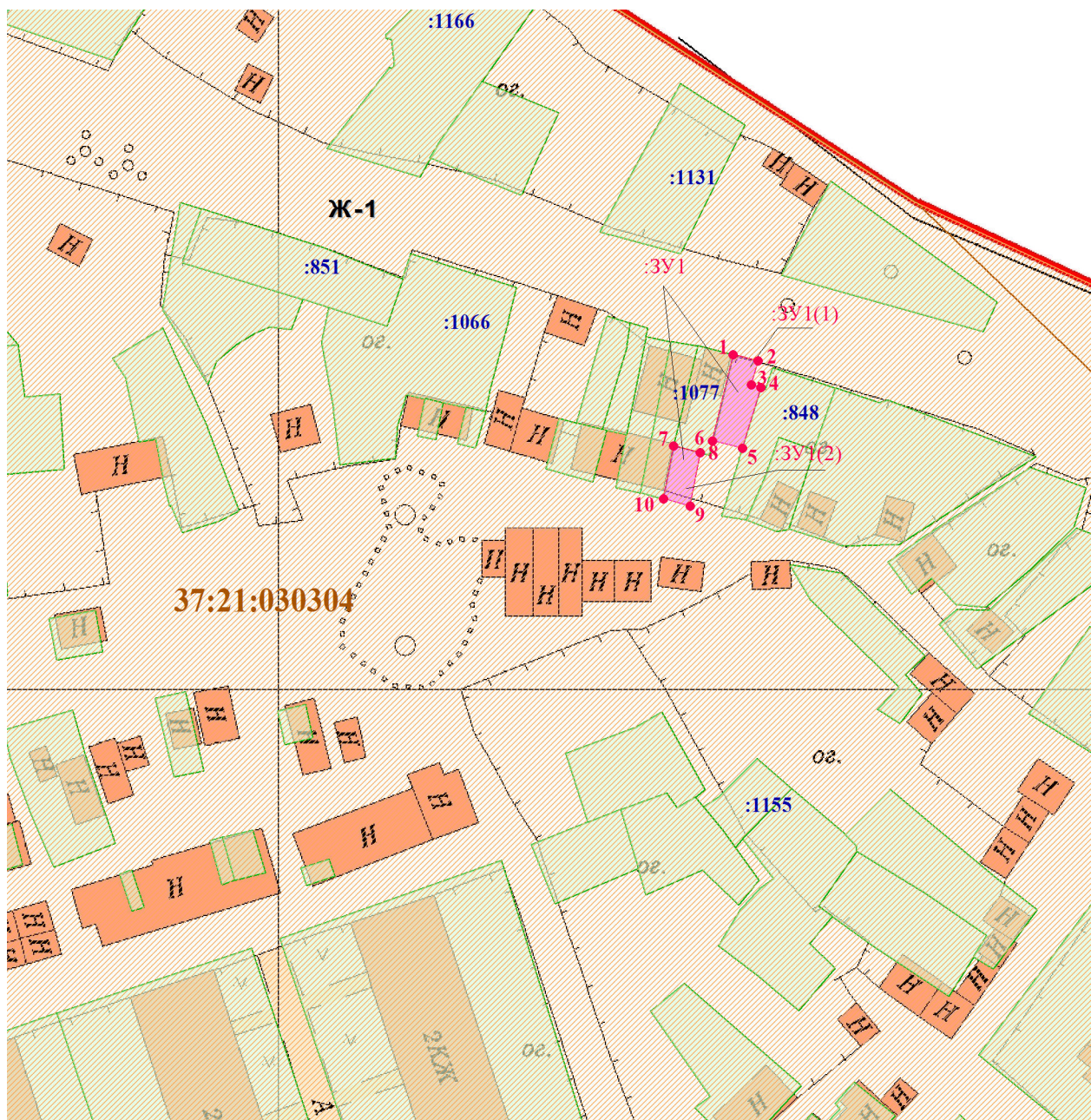
**Схема расположения земельного участка или земельных участков
на кадастровом плане территории****Условный номер земельного участка**

(указывается в случае, если предусматривается образование двух и более земельных участков)

Площадь земельного участка 97 м²







(указывается проектная площадь образуемого земельного участка, вычисленная с использованием технологических и программных средств, в том числе размещенных на официальном сайте федерального органа исполнительной власти, уполномоченного Правительством Российской Федерации на осуществление государственного кадастрового учета, государственной регистрации прав, ведение Единого государственного реестра недвижимости и предоставление сведений, содержащихся в Едином государственном реестре недвижимости, в информационно-телекоммуникационной сети "Интернет" (далее - официальный сайт), с округлением до 1 квадратного метра. Указанное значение площади земельного участка может быть уточнено при проведении кадастровых работ не более чем на десять процентов)

Обозначение характерных точек границ	Координаты, м	
	(указываются в случае подготовки схемы расположения земельного участка с использованием технологических и программных средств, в том числе размещенных на официальном сайте. Значения координат, полученные с использованием указанных технологических и программных средств, указываются с округлением до 0,01 метра)	
	X	Y
1	2	3
(1)		
1	253250.87	2298469.59
2	253249.91	2298473.40
3	253246.29	2298472.32
4	253245.87	2298473.76
5	253236.64	2298471.00
6	253237.72	2298466.46
1	253250.87	2298469.59
(2)		
7	253236.94	2298460.46
8	253235.96	2298464.57
9	253227.80	2298463.00
10	253228.94	2298458.95
7	253236.94	2298460.46



Масштаб 1:1000

Условные обозначения

	- контур образуемого земельного участка
	- существующая часть границы, имеющиеся в ЕГРН сведения о которой достаточны для определения ее местоположения
	- надписи номеров вновь образованных характерных точек
	- граница кадастрового квартала
	- граница населенного пункта
37:11:010103	- кадастровый квартал
:76	- кадастровый номер земельного участка
:ЗУ1	- обозначение образуемого земельного участка
:ЗУ1(1)	- обозначение контура границы земельного участка
	- жилая зона