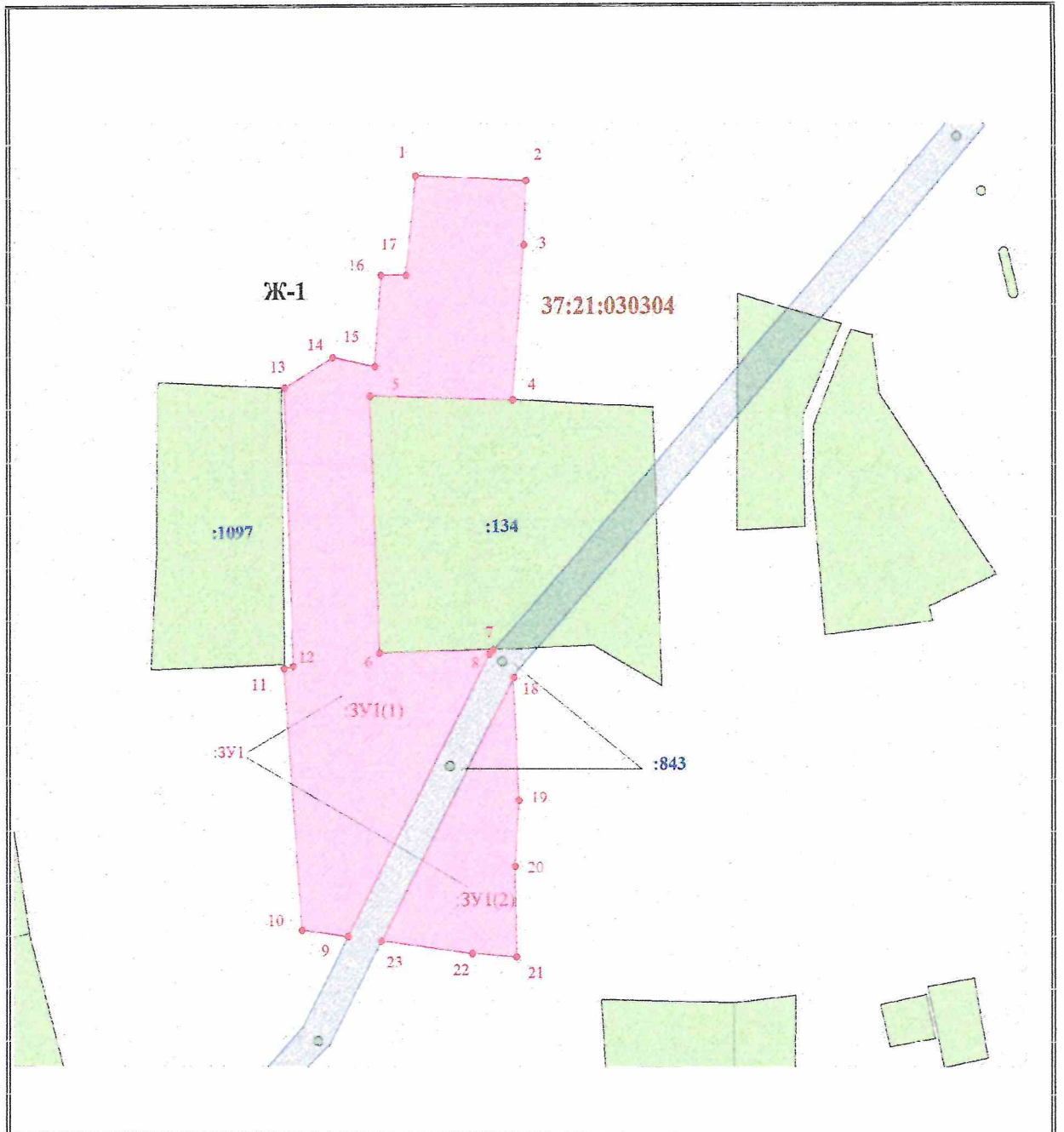


Утверждена
Постановлением Администрации
(наименование документа об утверждении, включая наименования
Южского муниципального района
органов государственной власти или органов местного
самоуправления, принявших решение об утверждении схемы
или подписавших соглашение о перераспределении земельных участков)
от _____ № _____

**Схема расположения земельного участка или земельных участков
на кадастровом плане территории**







Система координат МСК-37 (2 зона)

Условный номер земельного участка :ЗУ1		
Площадь земельного участка 1647 кв.м		
Обозначение характерных точек границ	Координаты , м	
	X	Y
1	2	3
1	253312.85	2298233.55
2	253312.30	2298247.16
3	253304.43	2298246.90
4	253285.28	2298245.55
5	253285.78	2298227.89
6	253254.01	2298229.06
7	253254.43	2298243.14
8	253253.88	2298242.68
9	253218.89	2298225.15
10	253219.67	2298219.48
11	253252.09	2298217.28
12	253252.35	2298218.42
13	253286.75	2298217.33
14	253290.49	2298223.30
15	253289.42	2298228.52
16	253300.67	2298229.26
17	253300.70	2298232.40
18	253250.96	2298245.65
19	253235.76	2298246.30
20	253227.57	2298245.82
21	253216.35	2298246.01
22	253216.79	2298240.56
23	253218.33	2298229.32



Масштаб 1:500

Условные обозначения

	- контур образуемого земельного участка
	- существующая часть границы, имеющиеся в ЕГРН сведения о которой достаточны для определения ее местоположения
	- надписи номеров вновь образованных характерных точек
	- граница кадастрового квартала
	- граница населенного пункта
37:11:010103	- кадастровый квартал
:76	- кадастровый номер земельного участка
:ЗУ1	- обозначение образуемого земельного участка
:ЗУ1(1)	- обозначение контура земельного участка
Ж-1	- жилая зона
	- охранный зона